

**LEYENDA:**

**RED DE ALUMBRADO PÚBLICO:**

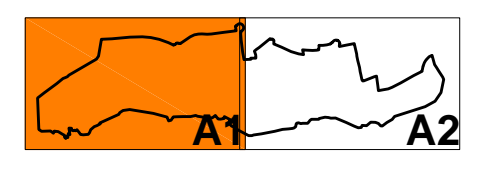
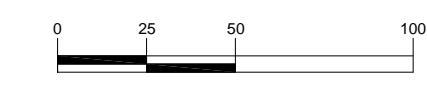
- RED DE ALUMBRADO
- + PUNTO DE ALUMBRADO

**DELIMITACIONES**

- DELIMITACIÓN P.E.R.U.
- ÁMBITO DE ESTUDIO

**COSTAS**

- LÍMITE SERVIDUMBRE DE PROTECCIÓN
- LÍMITE SERVIDUMBRE DE TRÁNSITO
- DESLINDE DOMINIO PÚBLICO TERRESTRE Y MUJONES



**PLAN PARA LA MODERNIZACIÓN, MEJORA E INCREMENTO DE LA COMPETITIVIDAD DE PUERTO DEL CARMEN. TÍAS, LANZAROTE**

PLANO: ESTADO Y CAPACIDAD DE LAS INFRAESTRUCTURAS Y SERVICIOS

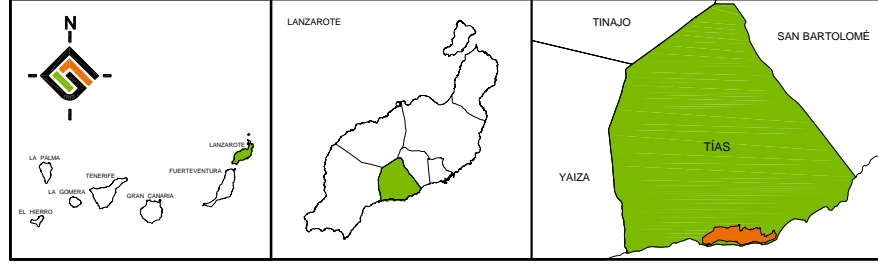
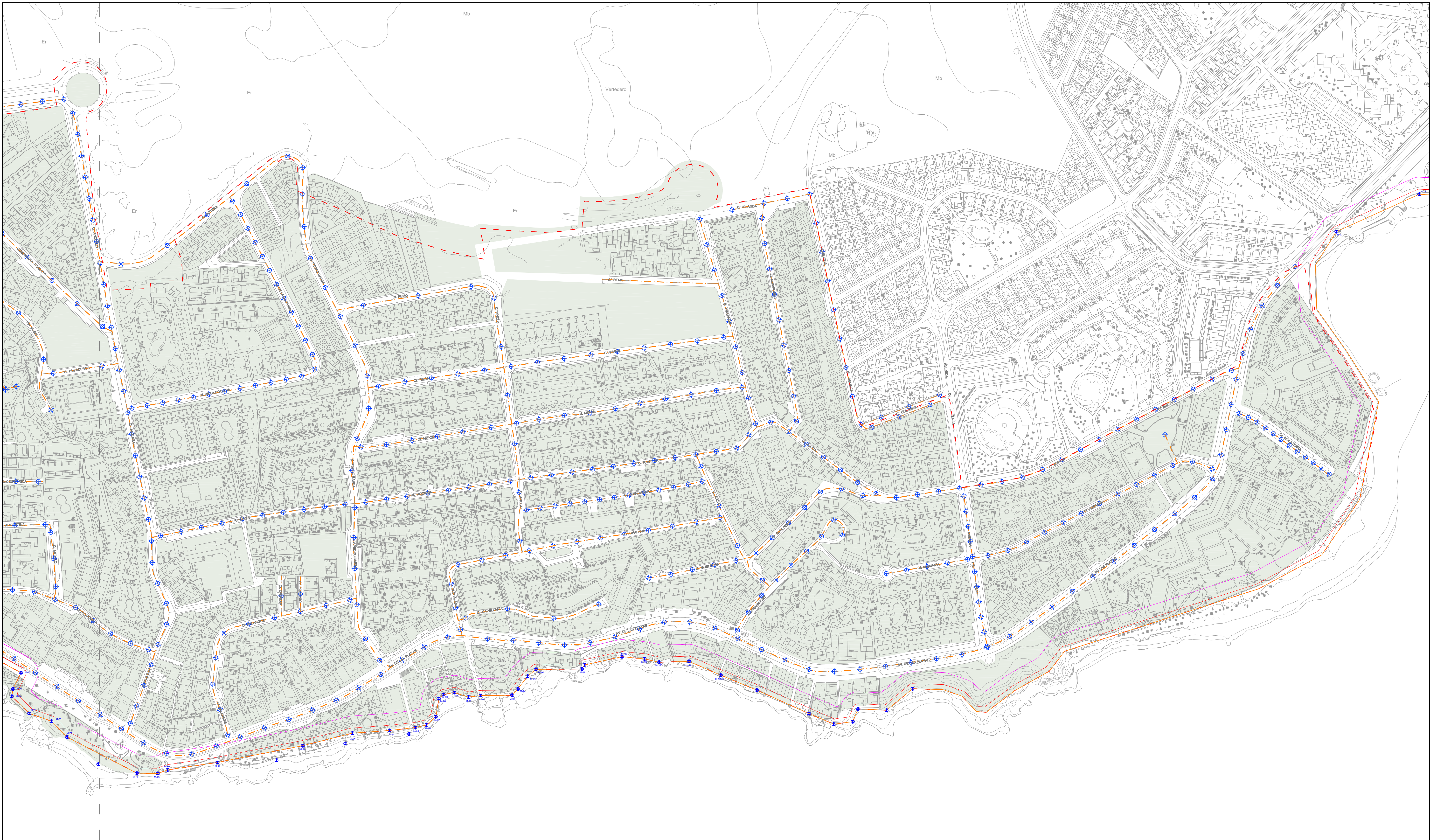
**RED DE ALUMBRADO PÚBLICO**

REDACTOR: EQUIPO TÉCNICO DE GESPLAN S.A.U.



FECHA: JULIO 2010  
 ESCALA: 1 : 2000  
 Nº PLANO: 30-A1





**LEYENDA:**

**RED DE ALUMBRADO PÚBLICO:**

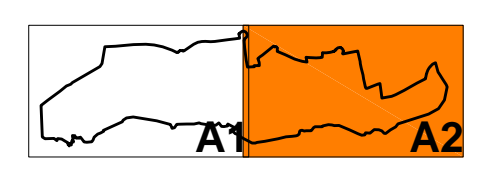
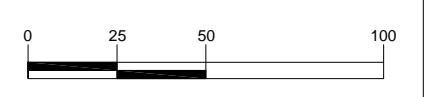
- RED DE ALUMBRADO
- PUNTO DE ALUMBRADO

**DELIMITACIONES**

- DELIMITACIÓN P.E.R.U.
- ÁMBITO DE ESTUDIO

**COSTAS**

- LÍMITE SERVIDUMBRE DE PROTECCIÓN
- LÍMITE SERVIDUMBRE DE TRÁNSITO
- DESLINDE DOMINIO PÚBLICO TERRESTRE Y MOJONES



<b>PLAN PARA LA MODERNIZACIÓN, MEJORA E INCREMENTO DE LA COMPETITIVIDAD DE PUERTO DEL CARMEN. TIJARAJO, LANZAROTE</b>		FECHA: <b>JULIO 2010</b> ESCALA: <b>1 : 2000</b>
PLANO: ESTADO Y CAPACIDAD DE LAS INFRAESTRUCTURAS Y SERVICIOS		Nº PLANO: <b>30-A2</b>
<b>RED DE ALUMBRADO PÚBLICO</b>		REDACTOR: <b>EQUIPO TÉCNICO DE GESPLAN S.A.U.</b>